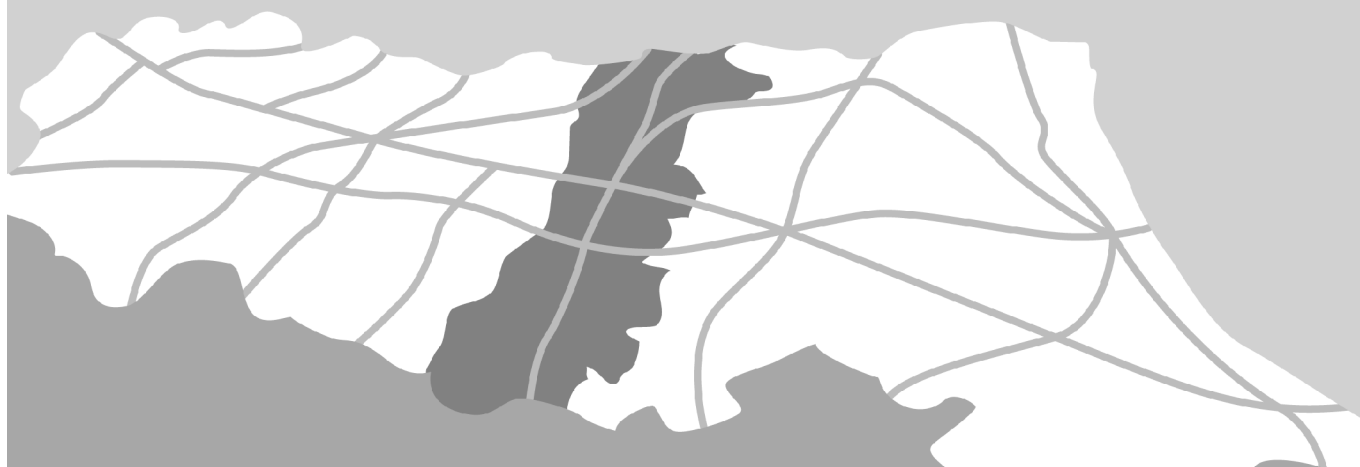



Provincia di Modena

Variente al PTCP in attuazione del Piano di Tutela delle Acque della Regione Emilia-Romagna

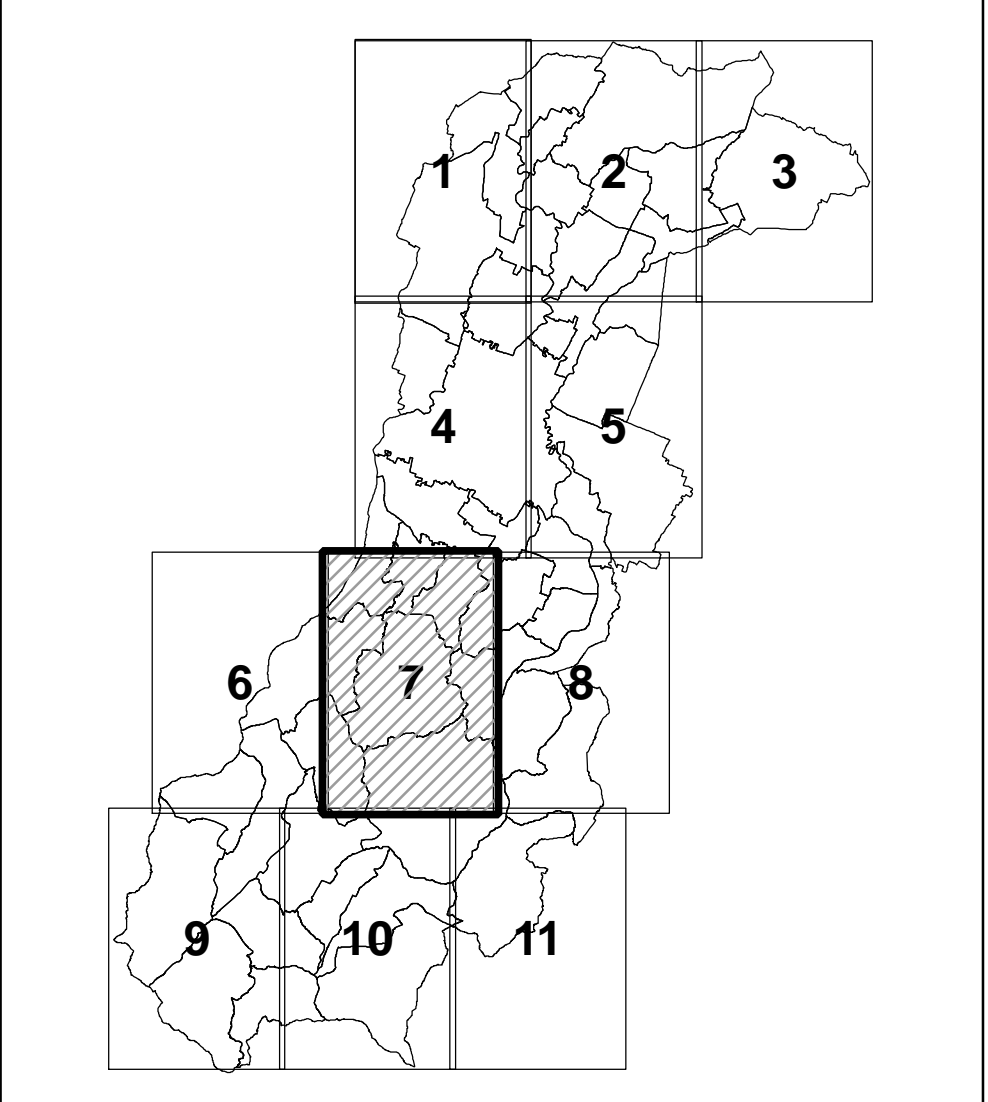
Tavola 1.7

Approvato con D.G.P. n. 429 del 14 novembre 2006



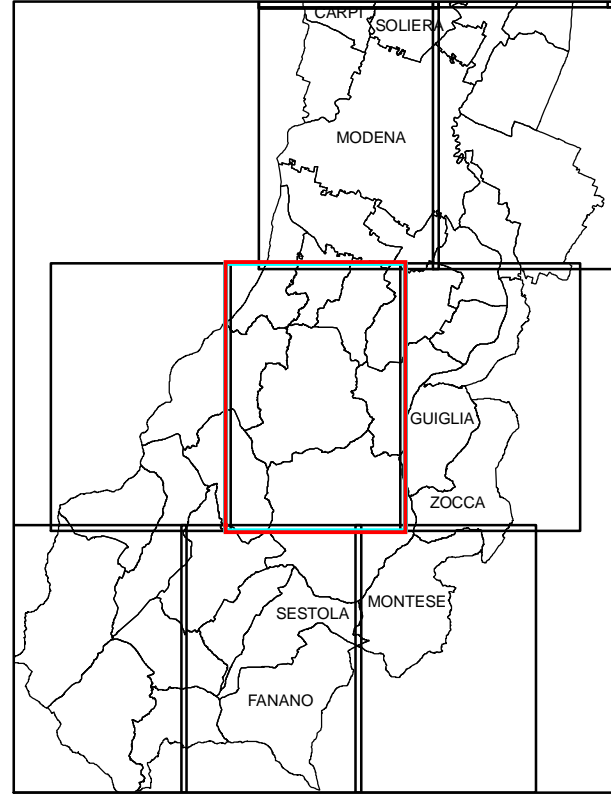
SISTEMA INFORMATIVO TERRITORIALE
PROVINCIA DI MODENA

QUADRO D'UNIONE DELLE TAVOLE - SCALA 1:25.000



Base cartografica derivata dalla rasterizzazione della Carta Tecnica Regionale alla scala 1:10.000, il estrazione (1985-88). Il reticolo della base topografica è rappresentato in coordinate U.T.M. (sono stati sottratti 4.000.000 metri alle coordinate x)

LIMITI AMMINISTRATIVI



SITUAZIONE 25.000 C.T.R.

	201NO	201NE	202NO	202NE
	201SO	201SE	202SO	202SE
	218NO	218NE	220NO	220NE
218SE	199SO	210SE	220SO	
235NE	36NO	235NE	237NE	
235SE	236SO	236SE	217SO	
250NE	251NO	251NE		

VOCI DI LEGENDA

ARTPTPR	VOCI DI LEGENDA	ARTPTCP	
SISTEMI			
Art.9	Cinale	Art.9	
Collina			
LAGHI, CORSI D'ACQUA E ACQUE SOTTERRANEE			
Art.18	Investi ed alvei di laghi, bacini e corsi d'acqua	Art.18	
Art.17	Fuoco di espansione inondabile	Art.17	
Zona di tutela dei caratteri ambientali di laghi, bacini e corsi d'acqua			
AMBITI E TUTELE			
Art.25	Zona di tutela naturalistica	Art.25	
Art.19	Zona di particolare interesse paesaggistico-ambientale	Art.19	
Art.23	Sistemi dei terreni interessati dalla partecipazione	Art.23a	
Terreni interessati da bonifiche storiche di pianura			
Paleodossi di accertato interesse			
Dossi di ambito fluviale recente			Art.20a
Paleodossi di modesta rilevanza			
Catenchi peculiari			Art.20b
Catenchi tipici			Art.20b
Forme sub-catenchive			
Cinali spartiacque principali			Art.20c
Cinali minori			
ZONE ED ELEMENTI DI PARTICOLARE INTERESSE STORICO-ARCHEOLOGICO			
Art.21a	Complessi archeologici	Art.21a	
Art.21b1	Aree di accertata e rilevante consistenza archeologica		
Art.21b2	Aree di concentrazione di materiali archeologici		
Art.21d	Zona di tutela dell'impianto storico della centuriazione	Art.21b	
Elementi di tutela dell'impianto storico della centuriazione			
INSEDIAMENTI STORICI			
Art.22	Insediamenti urbani storici e strutture insediative storiche non urbane	Art.22	
ZONE ED ELEMENTI DI INTERESSE STORICO E TESTIMONIALE			
Art.24	Viaibilità storica	Art.24a	
Elementi di interesse storico e testimoniale			Art.24b
Strutture di interesse storico e testimoniale			Art.24c
AREE DI VALORIZZAZIONE			
Art.30	Zone parco	Parchi Regionali	Art.30a
Zone pre-parco			
Parchi Regionali in programma			
Riserve naturali			
Art.32	Progetti di tutela, recupero e valorizzazione		Art.32
Aree studio			

LIMITI AMMINISTRATIVI

----- Limite di Regione

+++++ Limite di Provincia

----- Limite di Comune